

ПЕТО ВЕЧЕРНО СРЕДНО УЧИЛИЩЕ "ПЕНЬО ПЕНЕВ", РАЙОН ВЪЗРАЖДАНЕ, ГРАД СОФИЯ

Утвърждавам:

Директор: Нина Серкова

ИЗПИТНА ПРОГРАМА

по

ГЕОГРАФИЯ И ИКОНОМИКА ЗАДЪЛЖИТЕЛНИ УЧЕБНИ ЧАСОВЕ (ООП)

IX - КЛАС

ГОДИШЕН ХОРАРИУМ 36 ЧАСА

Изготвил: Елиза Пеева

Изпитни теми:

Географски облик на света

- Формата и движенията на Земята, координатна мрежа.
- Основни географски пояси, природни компоненти.
- Природни зони и ресурси на Земята.
- Човекът и неговата връзка с природната среда.

II. Население на Земята

- Брой, разпределение и гъстота на населението.
- Демографски процеси – раждаемост, смъртност, миграции.

- Урбанизация и мегаполиси.
- Расов, етнически и религиозен състав.






III. Световно стопанство

- Структура на световното стопанство.
- Основни отрасли – земеделие, промишленост, услуги.
- Световна търговия и икономическа глобализация.
- Международни организации (ЕС, ООН, НАТО, ОПЕК, СТО и др.).

IV. Континенти и региони на света

1. **Европа** – природни особености, население, стопанство, ЕС.
2. **Азия** – природен и културен контраст, икономически гиганти (Китай, Индия, Япония).
3. **Африка** – природни богатства, социално-икономически неравенства.
4. **Северна Америка** – развити икономики (САЩ, Канада).
5. **Южна Америка** – природни зони, бързо развиващи се икономики.
6. **Австралия и Океания** – особености на природата и населението.
7. **Антарктида** – природна среда и научно значение.

V. Глобални географски проблеми

- Замърсяване и опазване на околната среда.
- Изчерпване на ресурси.
- Урбанизация и социални различия.
- Климатични промени и природни бедствия.
- Устойчиво развитие.
-  ритежават **знания за природата, населението и стопанството на света;**
-  разбират **глобалните географски и икономически процеси;**
-  умеят да **характеризират континенти, държави и региони;**
-  могат да **работят с различни източници** – карти, таблици, диаграми, статистика;
-  изграждат **географско мислене и пространствена ориентация.**

- зползва географски понятия, термини и символи;
- ✓ характеризира природни и обществени явления по континенти и региони;
 - ✓ анализира връзките между природа, население и стопанство;
 - ✓ извлича и интерпретира информация от карти и статистически данни;
 - ✓ обяснява глобални проблеми и тенденции в развитието на човечеството. Примерни задачи

I. Тестови въпроси

1. Кой континент има най-малка площ?
2. Коя е най-многолюдната държава в света?
3. Какво показва гъстотата на населението?
4. Кои отрасли принадлежат към третичния сектор?

II. Кратки отговори

5. Назовете три примера за природни ресурси.
6. Посочете два глобални екологични проблема.
7. Какви са основните причини за миграциите днес?

III. Работа с карта / диаграма

8. На политическа карта отбележете Китай, САЩ и Бразилия.
9. По климатична диаграма определете климатичен пояс и зона.
10. Анализирайте графика на урбанизацията в Европа и Азия.

IV. Разгърнат отговор / анализ

11. Сравнете икономическото развитие на Европа и Африка.
12. Обяснете как климатичните промени влияят върху населението и стопанството на света.

. Критерии за оценяване

Критерий	Описание
Знания	Познава географски понятия, обекти и процеси.
Умения	Анализира, сравнява и прави изводи.
Картографска грамотност	Умее да чете, тълкува и използва карти.
Логическо мислене	Изгражда аргументирани и последователни обяснения.
Изразяване	Използва точен географски език и правилен правопис.

Учебник по География и икономика 9. Клас
Издателство „Просвета – София“ АД – София
Издание II/2024 г.

Автори:

проф. д-р Стела Малчева Дерменджиева

доц. д-р Петя Димитрова Събева

проф. д-р Петър Михайлов Стоянов

доц. д-р Николай Любомиров Попов

Цветелина Георгиева Пейкова

доц. д-р Надежда Илийчова Николаова